



Egység és Egység a Természettel Egyesület

2019. május 25. (szombat)

Oroszlány – Vértessomló

Gyülekezés / indulás: Veszprém, autóbusz állomás **7:30-tól**. Indulás Oroszlány felé 7:40-kor.

Telekocsis csatlakozási lehetőség: Oroszlány Posta buszmegálló 9:40-kor.

Részvétel: ingyenes, előzetes jelentkezés nem szükséges.

Túravezető / további infó: Stéger Ferenc +3670 / 392-44-83

Túra adatok:

útvonal: Oroszlány – S / P – S – Majki Remeteség – S – Bánya múzeum – S – Mária út – Majki-tó – P – Vértessomló

becsült táv: 9 km / **becsült emelkedés (szint):** 100 m / **becsült időtartam:** 3 óra.

látnivalók: Majki Remeteség, Majki Bányamúzeum (rendelkezésre álló idő: 3 óra)

Túra mozgalom: Közép-dunántúli Piros túra (KDP)

Bélyegzési hely: Oroszlány, Czermann Étterem terasz (Alkotmány út 10.)






Vértessomló, Temető végénél Vértés Natúrpark tábla (Rákóczi u. 97.)

A túráról / programról vissza: A menetrend szerint Vértessomló autóbusz-forduló buszmegállóból 16:10-kor induló busszal, érkezés Környe, faluközpont buszmegállóba 16:17-kor, átszállás ellenkező oldali buszmegállóból 16:23-kor Veszprémbe induló buszra, várható érkezés Veszprém autóbusz állomásra 18:11-kor.

Ruházat: Az időjárásnak és a programnak megfelelő öltözet.

Ellátás: Élelem, innivaló önállóan; a közlekedéshez szükséges pénz.

Egyéb: Nordic walking gyakorlási lehetőség, saját igény szerint.

Leírás: Az autóbusz állomásról 7:40-kor induló busszal Oroszlány Posta buszmegállóiig utazunk, érkezés 9:40-kor. Az Oroszlányi (Czermann étterem teraszán dobozban lévő, Alkotmány út 10.) bélyegzést követően a  (sárga) és a  (piros) turistajelzéseket követve hagyjuk el Oroszlányt. Majkpusztánál a két turistajelzés elágazik, mi a  (sárga) turistajelzést követve érünk Majkpusztára a Remeteséghez. A Majki Remeteség megtekintését követően a  (sárga) turistajelzésen tovább haladva a Remeteség szomszédságában található Oroszlányi Bányamúzeumot tekintjük meg. (Erre a két programra összesen kb. 3 óránk van.) Visszatérve Majkpusztára a Remeteség és a Majki tó mellett elhaladva visszatérünk a  (piros) turistajelzéshez, melyet Vértessomlóig követünk. Beérve Vértessomlóra az autóbusz-fordulónál véget ér a túra. Idő függvényében Vértessomló (Temető végénél Vértés Natúrpark táblán, Rákóczi u. 97.) bélyegzésre is van lehetőség.

Korábbi / későbbi / alternatív visszautazás:

- A menetrend szerint Vértessomló autóbusz-forduló buszmegállóból 12:15 / 16:10-kor induló busszal Környére, a faluközpont buszmegállóba utazunk, érkezés 14:22 / 16:17-kor. Innen az ellenkező oldali buszmegállóból 14:40 / 16:23-kor Székesfehérvár felé induló buszra szállunk át, érkezés Székesfehérvár autóbusz állomásra 15:36 / 17:23-kor, innen tovább a 16:05 / 17:35-kor induló busszal, várható érkezés Veszprém autóbusz állomásra 17:00 / 18:00-kor.
- A menetrend szerint Vértessomló autóbusz-forduló buszmegállóból 17:30-kor induló busszal Tatabánya autóbusz állomásig utazunk, érkezés 17:53-kor, átszállás a Tatabánya vasútállomásról 18:00-kor induló vonatra (IC), érkezés Kelenföld vasútállomásra 18:32-kor, átszállás a 18:37-kor innen (másik peron) induló gyorsvonatra, várható érkezés Veszprém vasútállomásra 19:56-kor.

