



# Egység és Egység a Természettel Egyesület

2019. április 14. (vasárnap)

## Tihany

**Gyülekezés / indulás:** Veszprém, autóbusz állomás **8:10-től**.

Indulás Balatonfüred felé 8:25 –kor. (*Jutasi úti lakótelep: 8:14*)

**Túravezető / további infó:** Stéger Ferenc +3670 / 392-44-83

**Csatlakozási lehetőség** (telekocsival érkezők): Tihany/Diós (delta elágazás) 9:19 –kor.

**Részvétel:** ingyenes, előzetes jelentkezés nem szükséges.

### Túra adatok:

**útvonal:** Tihany – Z – Akasztó-domb – Z – Kerek-hegy – Z+ – Átjáró-barlang – Kalapos kő – S+ – Arany-ház – S+ / Tanösvény – Tanösvény – Félbevágott gejzirkúp – S – Szarkádi-erdő – S – Sobri J. (Csúcs-hegyi) barlang – Csúcs-hegy – S – Nyereg-hegy – S – Apáti-hegy – Örtorony kilátó – S – Apáti templomrom – jelzetlen út – Külső-tó – ZΔ – Lapi-dűlő – ZΔ – Kiserdő – Szélmarta-sziklák – ZΔ – Z – Óvár – Barátlakások – Z – Tihany hajóállomás

**becsült táv:** 15,0 km / **becsült emelkedés (szint):** 400 m / **becsült időtartama:** 5,0 óra.

**látnivalók:** Apáti templomrom, Örtorony kilátó, Sobri J. (Csúcs-hegyi) barlang, Félbevágott gejzirkúp, Arany-ház, Átjáró-barlang, Kalapos kő, Szélmarta-sziklák, Barátlakások













### Igazolási pontok a Balaton körtúrán

**Bélyegzési hely:** Tihany hajóállomás // **Fényképes igazolás:** Belső-tó / szürke marha gulya, Aranyház

**A túráról vissza:** A menetrend szerint Tihany hajóállomás bejárati út buszmegállóból 14:26-kor induló busszal, várható érkezés Veszprém autóbusz állomásra 15:35-kor.

**Ruházat:** Az időjárásnak és a programnak megfelelő öltözet.

**Egyéb:** Saját igény szerint élelem, innivaló önállóan; közlekedéshez pénz; **nordic walking lehetőség.**

**Leírás:** Az autóbusz állomástól 8:25-kor induló busszal Tihany alsó buszmegállóba 9:32-kor. A buszmegállóból az Akasztó-domb felé a  (zöld) turistajelzést követve indulunk el. Átkelve a településtől a Tihanyi-rév felé haladó műúton a  (zöld) turistajelzést a Kerek-hegynél elhagyjuk és a  (zöld +) turistajelzés mentén az Aranyház gejzirkúphoz jutunk. Az Aranyház gejzirkúptól kis körtúrát teszünk az Átjáró barlang és a Kalapos-kő felé, majd visszaérve az Aranyház gejzirkúphoz a  (sárga +) turistajelzés és a  tanösvény jelzését követve a Gejzír mezőn át érünk a Félbevágott gejzirkúphoz. Innen a  (sárga) turistajelzés mentén a Szarkádi-erdő felé haladunk tovább, majd követve a  (sárga) turistajelzést érintjük a Csúcs-hegyet. A Csúcs-hegyen megtekintjük a Sobri Jóska (Csúcs-hegyi) barlangot, majd továbbhaladva a Nyereg-hegy felé az Apáti hegyen az Örtorony kilátó után az Apáti templomromhoz érünk. Innen jelzetlen úton a Külső-tó mentén jutunk az Ólevendulás aljáig, ahonnan a  (zöld Δ) turistajelzéshez, melyet követve a Lapi-dűlőn át jutunk a Kiserdőig. A  (zöld Δ) turistajelzést követve a Szélmarta-sziklák után továbbmenve a  tanösvény mentén jutunk el a  (zöld) turistajelzéshez és az Óvárhoz. Tovább követve a  (zöld) turistajelzést megtekintjük a Barátlakásokat, s végül a Tihany hajóállomásra érünk, ahol a buszmegállóba érve véget ér a túra.

**Korábbi / későbbi visszautazás:** A menetrend szerint Tihany hajóállomás bejárati út buszmegállóból 12:26 / 16:28-kor induló busszal, várható érkezés Veszprém autóbusz állomásra 13:35 / 17:35-kor.

A menetrend szerint Tihany hajóállomás bejárati út buszmegállóból 13:23 / 15:01 / 15:23 / 17:23-kor induló busszal, érkezés Balatonfüred autóbusz állomásra 13:51 / 15:16 / 15:51 / 17:51-kor. Átszállás és továbbutazás a menetrend szerint innen 14:00 / 15:45 / 15:55 / 18:15-kor induló busszal, várható érkezés Veszprém autóbusz állomásra 14:45 / 16:25 / 16:28 / 18:53-kor.

