



# Egység és Egység a Természettel Egyesület

2018. november 04. (vasárnap)

## Somlóvásárhely – Somló – Somlóvásárhely

**Gyülekezés / indulás:** Veszprém, vasútállomás **8:10**-tól. Indulás Celldömölk felé 8:24-kor.

**Túravezető / további infó:** Stéger Ferenc +3670 / 392-44-83

**Részvétel:** ingyenes, előzetes jelentkezés nem szükséges.

### **Túra adatok:**

**útvonal:** Somlóvásárhely vasúti megálló – sárga – Taposó kút – Szent Margit kápolna – sárga – tanösvény – sárga/sárga L – Somló vár – tanösvény – sárga Δ – Szent István kilátó – sárga – sárga + – Séd-forrás – Ilona kápolna – Taposó kút – sárga – Somlóvásárhely vasúti megálló

**becsült táv:** 12 km / **becsült emelkedés (szint):** 480 m / **becsült időtartama:** 4,5 óra.

**látnivalók:** Somló-hegy, Somló vár, Szent István kilátó, Szent Margit kápolna, Taposó-kút

**Túra mozgalom:** 5 kápolna a Somlón túramozgalom









**Bélyegzési hely:** Szent Ilona kápolna, Szent János kápolna, Szent Margit kápolna, Szent Márton kápolna, Somló-vár várkápolna, Szent István kilátó

**A túráról vissza:** A menetrend szerint Somlóvásárhely vasúti megállóból 14:52-kor induló vonattal, várható érkezés Veszprém vasútállomásra 15:50-kor.

**Ruházat:** Az időjárásnak és a programnak megfelelő öltözet.

**Ellátás:** Élelem, innivaló önállóan; a közlekedéshez szükséges pénz.

**Egyéb:** Nordic walking gyakorlási lehetőség, saját igény szerint.

**Leírás:** A 8:24-kor Celldömölk felé induló személyvonattal Somlóvásárhely vasútállomásig utazunk, érkezés 9:20-kor. A vasútállomástól a  (sárga) turistajelzésen indulunk el. A Somló-hegyen a Taposó-kút, a Szent Margit kápolna érintésével jutunk a Somló hegy fensíkjára. Itt a Kitabel tanösvényt követjük, elhagyva turistajelzést. A tanösvényt követve utunkhoz újfent csatlakozik a  (sárga), és a  (sárga L) turistajelzés, s együtt vezetnek a Somló várához. Tovább haladva a tanösvényen és a  (sárga) turistajelzésen, majd utunkat a  (sárga Δ) turistajelzésen folytatva érünk a Szent István kilátóhoz. Innen a  (sárga) turistajelzés mentén indulunk el, a Somló vára felé, majd a fensíkről levezető  (sárga +) turistajelzést követjük. Elhaladunk a Séd-forrás, az Ilona kápolna mellett, s a Taposó-kúthoz érve visszatérünk a  (sárga) turistajelzésre, mely visszavezet Somlóvásárhely vasúti megállóba, ahol véget ér a túra.

**Korábbi / későbbi visszautazás:** A menetrend szerint Somlóvásárhely vasúti megállóból 12:52 / 18:35-kor induló vonattal, várható érkezés Veszprém vasútállomásra 13:50 / 19:50-kor.

**Alternatív visszautazás:** A menetrend szerint Somlóvásárhely bejáratú buszmegállóból 18:26-kor induló busszal, várható érkezés Veszprém autóbusz állomásra 19:40-kor.



