



# Egység és Egység a Természettel Egyesület

2018. szeptember 23. (vasárnap)

## Bakonybél – Zirc

**Gyülekezés / indulás:** Veszprém, autóbusz állomás **7:45-től**. Indulás Zirc felé 8:00-kor.

**Telekocsis csatlakozási lehetőség:** Zirc Rákóczi tér buszmegálló 9:30-kor.

**Részvétel:** ingyenes, előzetes jelentkezés nem szükséges.

**Túravezető / további infó:** Stéger Ferenc +3670 / 392-44-83

### Túra adatok:

**útvonal:** Bakonybél – sárga – Szent-kút – piros + – zöld – zöld Δ – zöld O – zöld Δ – piros + – Zoltay-forrás – zöld – Zirc

**becsült táv:** 17 km / **becsült emelkedés (szint):** 510 m / **becsült időtartam:** 6 óra.

**látványok:** Szent-kút, Oltár-kő, Judit-forrás, Kerteskői-szurdok, Zoltay-forrás

**Túra mozgalom:** Közép-dunántúli Piros (KDP)

**Bélyegzési hely:** Zirc (Alkotmány u. 14., Művelődési ház bejáratánál),

**Túra mozgalom:** Országos Kéktúra (OKT)

**Bélyegzési hely:** Bakonybél (Fürdő u. 59. / A bejárat ajtó mellett), vagy

Bakonybél (Fürdő u. 45. / Az étterem bejárat ajtaján)

Zirc (Vasút u. 6. / A váróterem peron felőli bejárata előttiszlopon.)










**A túráról vissza:** A menetrend szerint Zirc Rákóczi tér buszmegállóból 15:50-kor induló busszal, várható érkezés Veszprém autóbusz állomásra 16:35-kor.

**Ruházat:** Az időjárásnak és a programnak megfelelő öltözet.

**Ellátás:** Élelem, innivaló önállóan; a közlekedéshez szükséges pénz.

**Egyéb:** Nordic walking gyakorlási lehetőség, saját igény szerint.

**Leírás:** Az autóbusz állomásról 8:00-kor induló busszal Zirc Rákóczi tér buszmegállóiig utazunk, érkezés 8:45 –kor. Átszállás az innen 9:30-kor Bakonybél felé induló buszra, érkezés Bakonybél, Petőfi u. buszmegállóba 9:54-kor.

Bakonybélből a bélyegzést követően a  (sárga) turistajelzést követjük a Szent-kútig. A Szent-kúttól utunkat a  (piros+) turistajelzésen folytatjuk a  (zöld) turistajelzéssel való találkozásig, ahonnan a (zöld turistajelzést követjük a Kerteskői-szurdokig. Itt a  (zöld Δ) illetve a  (zöld O) turistajelzéseket követve felkeressük az Oltár-követ illetve a Judit-forrást. Utunkat a  (zöld Δ) turistajelzést követve visszatér a  (piros +) turistajelzéshez. A  (piros +) turistajelzésen továbbhaladva előbb keresztezzük a Bakonybél – Zirc közötti műutat, majd a Boltos-kút érintésével érünk a Zoltay-forráshoz. A forrástól utunkat a  (zöld) turistajelzés jelzi, melyet követve beérünk Zircra. A túra Zirc Rákóczi tér buszmegállóban ér véget.

**Korábbi/későbbi visszautazás:** A menetrend szerint Zirc Rákóczi tér buszmegállóból 14:47 / 15:52 / 16:40 / 16:42 / 17:07-kor, várható érkezés Veszprém autóbusz állomásra 15:15 / 16:20 / 17:10 / 17:22 / 17:35-kor.

**Alternatív lehetőség:** A menetrend szerint Zirc vasútállomásról 17:10-kor induló vonattal, várható érkezés Veszprém vasútállomásra 17:43-kor.

