



# Egység és Egység a Természettel Egyesület

2018. július 08. (vasárnap)

## Gerencepuszta – Witt kilátóhely – Bakonybél

**Gyülekezés / indulás:** Veszprém, autóbusz állomás **7:45-től**.

Indulás Zirc felé 8:00-kor.

**Telekocsis csatlakozási lehetőség:** Zirc, Rákóczi tér 9:30-kor, vagy Bakonybél, üdülő bejárati út buszmegálló 9:55-kor.

**Részvétel:** ingyenes, előzetes jelentkezés nem szükséges.

**Túravezető / további infó:** Stéger Ferenc +3670 / 392-44-83

**Túra adatok:**

**útvonal:** Odvaskő buszmegálló – zöld + piros □ – Mórcháza – piros – Hídpillér – piros Δ – Öreg kecskeakol-árok – piros Δ – Witt kilátóhely – jelzetlen út – Ácsfaragás-árok – zöld + – kék – Bakonybél  
**becsült táv:** 12 km / **becsült emelkedés (szint):** 430 m / **becsült időtartama:** 4 óra.

**látványok:** Széchenyi Emlékkő, Markovics-kút, hídpillér (rég vasút), Witt kilátó és Emlékhely

**A túráról vissza:** A menetrend szerint Bakonybél üdülő bejárati út buszmegállóból 14:15-kor induló busszal, érkezés Zirc, Rákóczi téri buszmegállóba 14:44-kor, átszállás az innen 14:45-kor induló buszra, várható érkezés Veszprém autóbusz állomásra 15:15-kor.

**Túra mozgalom:** Közép-dunántúli Piros (KDP)

**Bélyegzési hely:** Gerence-völgy (Odvaskő Hotel bejárat, vagy recepció),










**Túra mozgalom:** Országos Kéktúra (OKT)

**Bélyegzési hely:** Bakonybél (Gerence Fogadó (Turistaszállás) bejárat / Vadszőlő étterem bejárat)

**Ruházat:** Az időjárásnak és a programnak megfelelő öltözet.

**Ellátás:** Élelem, innivaló önállóan; a közlekedéshez szükséges pénz.

**Egyéb:** Nordic walking gyakorlási lehetőség, saját igény szerint.

**Leírás:** Az autóbusz állomásról 8:00 –kor induló busszal Zirc, Rákóczi tér buszmegállóiig utazunk, érkezés 08:45 –kor, átszállás az innen 9:30-kor Bakonybél felé induló buszra, érkezés Odvaskő barlang buszmegállóra 10:01-kor. A buszmegállóból a  (piros) és a  (zöld +) turistajelzéseket követve indulunk el. Átkelve a Gerence-patakon utunk a  (zöld +) turistajelzést követve felkapaszkodik a Tábor-hegyre. A Széchenyi emlékkő után áttérünk a  (piros □) turistajelzésre, elhaladunk a volt mórcházi vadászkastély mellett, majd a régi vasút nyomvonalán haladó  (piros) turistajelzést követjük. Az Öreg kecskeakol árokhoz érve a  (piros Δ) turistajelzésen haladunk tovább a Witt-kilátóhelyig. A kilátóhelytől jelzetlen úton haladunk a Kiskecskeakol-árok és a Süle árok mentén, majd az Ácsfaragás árkon át a  (zöld +) turistajelzéshez. A  (zöld +) turistajelzés visszavezet Bakonybélbe, melynek határában utunkhoz csatlakozik a  (kék) turistajelzés. Beérve Bakonybélbe az üdülő bejárati út buszmegállóra érve véget ér a túra.

**Korábbi / későbbi visszautazás:** A menetrend szerint Bakonybél üdülő bejárati út buszmegállóból 15:50 / 17:20-kor induló busszal, érkezés Zirc Rákóczi tér buszmegállóra 16:15 / 18:10-kor, átszállás az innen 16:42 / 18:22-kor induló buszra, várható érkezés Veszprém autóbusz állomásra 17:10 / 18:50-kor.

**Alternatív lehetőség:** A menetrend szerint Bakonybél üdülő bejárati út buszmegállóból 14:37 / 17:42-kor induló busszal, érkezés Pápa autóbusz állomásra 15:40 / 18:43-kor, átszállás az innen 15:45 / 18:50-kor induló buszra, várható érkezés Veszprém autóbusz állomásra 17:00 / 19:50-kor.



# Egység és Egység a Természettel Egyesület

