



Egység és Egység a Természettel Egyesület

2018. június 03. (vasárnap)

Gerencepuszta – Witt kilátóhely – Bakonybél

Gyülekezés / indulás: Veszprém, autóbusz állomás 7:45 –től.

Indulás Zirc felé 8:00 –kor.

Telekocsis csatlakozási lehetőség: Zirc, Rákóczi tér 9:30-kor, vagy Bakonybél, üdülő bejárati út buszmegálló 9:55-kor.

Részvétel: ingyenes, előzetes jelentkezés nem szükséges.

Túravezető / további infó: Stéger Ferenc +3670 / 392-44-83

Túra adatok:

útvonal: Odvaskő – zöld + piros □ – Mórícháza – piros – Hídpillér – piros Δ – Öreg-kecskeakol-árok – piros Δ – Witt kilátóhely – jelzetlen út – Ácsfaragás-árok – zöld + – kék – Bakonybél

becsült táv: 12 km / **becsült emelkedés (szint):** 430 m / **becsült időtartama:** 4 óra.

látványok: Széchenyi Emlékkő, Markovics-kút, hídpillér (régis vasút), Witt kilátó és Emlékhely

A túráról vissza: A menetrend szerint Bakonybél üdülő bejárati út buszmegállóból 14:17 -kor induló busszal, érkezés Zirc, Rákóczi téri buszmegállóba 14:44-kor, átszállás az innen 14:45-kor induló buszra, várható érkezés Veszprém autóbusz állomásra 15:15-kor.

Túra mozgalom: Közép-dunántúli Piros (KDP)

Bélyegzési hely: Gerence-völgy (Odvaskő Hotel bejárat, vagy recepció),










Túra mozgalom: Országos Kéktúra (OKT)

Bélyegzési hely: Bakonybél (Gerence Fogadó (Turistaszállás) bejárat / Vadszölő étterem bejárat)

Ruházat: Az időjárásnak és a programnak megfelelő öltözet.

Ellátás: Élelem, innivaló önállóan; a közlekedéshez szükséges pénz.

Egyéb: Nordic walking gyakorlási lehetőség, saját igény szerint.

Leírás: Az autóbusz állomásról 8:00 –kor induló busszal Zirc, Rákóczi tér buszmegállóig utazunk, érkezés 08:45 –kor, átszállás az innen 9:30-kor Bakonybél felé induló buszra, érkezés Odvaskő barlang buszmegállóba 10:01-kor. A buszmegállóból a  (piros) és a  (zöld +) turistajelzéseket követve indulunk el. Átkelve a Gerence-patakon utunk a  (zöld +) turistajelzést követve felkapaszkodik a Tábor-hegyre. A Széchenyi emlékkő után áttérünk a  (piros □) turistajelzésre, elhaladunk a volt mórícházi vadászkastély mellett, majd a régi vasút nyomvonalán haladó  (piros) turistajelzést követjük. Az Öreg kecskeakol árokhoz érve a  (piros Δ) turistajelzésen haladunk tovább a Witt-kilátóhelyig. A kilátóhelytől jelzetlen úton haladunk a Kiskecskeakol-árok és a Süle árok mentén, majd az Ácsfaragás árkon át a  (zöld +) turistajelzéshez. A  (zöld +) turistajelzés visszavezet Bakonybélbe, melynek határában utunkhoz csatlakozik a  (kék) turistajelzés. Beérve Bakonybélbe az üdülő bejárati út buszmegállóból érve véget ér a túra.

Korábbi / későbbi visszautazás: A menetrend szerint Bakonybél üdülő bejárati út buszmegállóból 15:51 / 16:32 / 17:21-kor induló busszal, érkezés Zirc Rákóczi tér buszmegállóba 16:15 / 16:57 / 18:10-kor, átszállás az innen 16:42 / 17:07 / 18:22-kor induló buszra, várható érkezés Veszprém autóbusz állomásra 17:10 / 17:35 / 18:50-kor.

Alternatív lehetőség: A menetrend szerint Bakonybél üdülő bejárati út buszmegállóból 14:35 / 17:40-kor induló busszal, érkezés Pápa autóbusz állomásra 15:40 / 18:43-kor, átszállás az innen 15:45 / 18:50-kor induló buszra, várható érkezés Veszprém autóbusz állomásra 17:00 / 19:50-kor.



Egység és Egység a Természettel Egyesület

