



Egység és Egység a Természettel Egyesület

2018. április 22. (vasárnap)

Tokodi Pincék (ebszönybányai elágazás) – OKT – Tokodi Pincék

Gyülekezés / indulás: Veszprém, autóbusz állomás **6:40** –től.

Indulás Esztergom felé 6:55 –kor.

Telekocsis csatlakozási lehetőség: Ebszönybányai elágazás buszmegálló

Részvétel: ingyenes, előzetes jelentkezés nem szükséges.

Túravezető / további infó: Stéger Ferenc +3670 / 392-44-83

Túra adatok:

útvonal: Tokodi pincék – kék – Mogyorósbánya – kék – Öreg-kő – kék – Péliföldszentkereszt – kék+ – kék – Tokodi pincék

becsült táv: 14 km / **becsült emelkedés (szint):** 580 m / **becsült időtartama:** 5 óra.

látnivalók: Öreg-kő, Kőszikla

Túra mozgalom: Országos Kéktúra (OKT)

Bélyegzési hely: Tokodi pincék (Kavics Lak kocsifelhajtónál, faoszlopon)

Mogyorósbánya (Kakukk söröző ajtajában)







Péliföldszentkereszt (Öreg tölgyfa a templom mellett, vagy mögötte a kávézó teraszának oszlopán).

A túráról vissza: A menetrend szerint az Ebszönybányai elágazás buszmegállóból 15:24 –kor induló busszal, várható érkezés Veszprém autóbusz állomásra 18:26 –kor.

Ruházat: Az időjárásnak és a programnak megfelelő öltözet.

Ellátás: Élelem, innivaló önállóan; a közlekedéshez szükséges pénz.

Egyéb: Nordic walking gyakorlási lehetőség, saját igény szerint.

Leírás: Az autóbusz állomásról 6:55 –kor induló busszal Tokod, ebszönybányai elágazás buszmegállóig utazunk, érkezés 10:01 –kor. A buszmegállóból a  (kék) turistajelzés mentén indulunk el. A Tokodi pincéknél bélyegzés, majd tovább haladunk a  (kék) turistajelzés mentén Mogyorósbánya felé. Út közben elhaladunk a Kőszikla mellett, majd a Kő-hegy után érünk Mogyorósbányára. A bélyegzést követően tovább haladunk a  (kék) turistajelzés mentén. Az Erdő alatti földek, majd a Muzslai-erdő után érünk az Öreg-kőre, ahol kis kitérőt teszünk a Jankovich-barlanghoz. Az Öreg-követ a Szent-kút felé hagyjuk el, s a  (kék) turistajelzést követve beérünk Péliföldszentkeresztre. A bélyegzést követően utunkat a  (kék +) turistajelzés mentén folytatjuk, mely a Látó-hegyen át Mogyorósbánya felé halad. A Mogyorósbánya melletti Látó-hegynél a Csikós-völgyön át visszaérünk utunk kezdetéhez, s a  (kék) turistajelzést követve visszaérünk a Tokod, ebszönybányai elágazás buszmegállóba, ahol véget ér a túra.

Korábbi visszautazás: A menetrend szerint az Ebszönybányai elágazás buszmegállóból 14:36 –kor induló busszal, várható érkezés Veszprém autóbusz állomásra 17:37 –kor.

Alternatív lehetőség: A menetrend szerint az Ebszönybányai elágazás buszmegállóból 16:26 –kor induló busszal, érkezés Budapest, Árpád-híd autóbusz állomásra 17:52 –kor, a 3. (kék) metróval átmegyünk Budapest, Népliget autóbusz állomásra, ahonnan a (18:15) 18:45 –kor induló busszal Veszprémbe utazunk, várható érkezés Veszprém autóbusz állomásra (20:30) 21:00 –kor.

Lehetőség van 3. metróval, Kálvin téri átszállással a 4. metróra Budapest, Kelenföldig utazni, ahonnan a 18:36 –kor induló vonattal Veszprémig utazunk, várható érkezés Veszprém vasútállomásra 20:02 –kor.

