



Egység és Egység a Természettel Egyesület

2018. március 04. (vasárnap)

Diszel – Csobánc – Szentbékálló (- Monostorapáti)

Gyülekezés / indulás: Veszprém, autóbusz állomás **6:45** –től.

Indulás Tapolca felé 7:00 –kor.

Túravezető / további infó: Stéger Ferenc +3670 / 392-44-83

Részvétel: ingyenes, előzetes jelentkezés nem szükséges.

Túra adatok:

útvonal: Diszel – zöld – zöld L – Csobánc vára – kék L – kék – Hári domb – Köves-hegy – Sanyarú kő-hegy – Kötenger – Szentbékálló (- *jelzetlen út – Monostorapáti*)

becsült táv: 13,8 (+4,7) km / **becsült emelkedés (szint):** 490 (+130) m / **becsült időtartama:** 4 (+1,5) óra.

látványok: Rossz templom, Csobánc, Csobánc vára, Kötenger, Velétei templomrom

Túramozgalom: Országos Kék Túra (OKT)

Bélyegzés: Szentbékálló








A túráról vissza: Szentbékálló Petőfi utcai buszmegállóból menetrend szerint a 13:50 –kor induló busszal Zánka-Köveskál vasútállomás bejárat út buszmegállóig utazunk, érkezés 14:12 –kor. Továbbutazás az innen 14:44 –kor induló busszal, érkezés Balatonfüredre 15:10 –kor, itt átszállás a 15:15 –kor induló buszra, várható érkezés Veszprém autóbusz állomásra 15:45 –kor.

Monostorapáti Platán vendéglő buszmegállóból menetrend szerint a 15:46 –kor induló busszal, érkezés Veszprém autóbusz állomásra 16:33 –kor.

Ruházat: Az időjárásnak és a programnak megfelelő öltözet.

Ellátás: Élelem, innivaló önállóan; a közlekedéshez szükséges pénz.

Egyéb: Saját igény szerint, **nordic walking gyakorlati lehetőség.**

Leírás: A 7:00 –kor induló busszal Diszel bejárat út buszmegállóig utazunk, érkezés 7:54 –kor. A buszmegállóból a falu felé indulunk el, s beérve a templomtól a  (zöld) turistajelzést követjük. Elhaladunk a temető és a Kálvária domb mellett, majd a falu után a  (zöld) turistajelzéshez csatlakozik az OKT  (kék) turistajelzés, melyet követve Csobánc felé vesszük az irányt. Elhaladunk a Rossztemplom rom mellett, majd felérünk a Csobánc tetejére, a várhoz. A Csobánc várát a  (kék) turistajelzést követve hagyjuk el, majd a hegyről levető úton áttérünk a  (kék +) turistajelzéshez, mely visszavezet a Diszeltől Szentbékálló felé haladó OKT  (kék) turistajelzéshez, melyet követve haladunk tovább. A  (kék) turistajelzés végig halad a Hajagos oldalán, majd a Gyertyános és a Téglaházi-dűlőn át ér Szentbékálló határában a Kötengerhez, majd utána a Velétei palotához. Beérve Szentbékállóra letérünk a jelzett turistaútról, s Szentbékálló Petőfi utcai buszmegállóba megyünk, ahol véget ér a túra.

Alternatív lehetőség a Szentbékálló templomtól a szőlők közt vezető jelzetlen úton Monostorapáti felé haladunk. Ez esetben a túra Monostorapáti Platán vendéglő buszmegállónál ér véget.

Szentbékállóról

Visszautazás / későbbi / alternatív visszautazás: Menetrend szerint Szentbékálló Petőfi utcai buszmegállóból 14:49 / 17:18 –kor induló busszal Tapolca autóbusz állomásig utazunk, érkezés 15:15 / 17:44 –kor. Továbbutazás innen 15:30 / 17:45 –kor, várható érkezés Veszprém autóbusz állomásra 16:33 / 18:45 –kor.

Menetrend szerint Szentbékálló Petőfi utcai buszmegállóból 17:24 –kor induló busszal Révfülöp vasútállomásig utazunk, érkezés 17:49 –kor. Továbbutazás innen 17:50 –kor, várható érkezés Veszprém autóbusz állomásra 18:55 –kor.

Monostorapátiból

Visszautazás / korábbi / későbbi visszautazás: Menetrend szerint Monostorapáti Platán vendéglő buszmegállóból a busz 13:54 / 14:43 / 15:38 / 15:46 / 17:30 / 17:32 / 17:59 –kor indul, várható érkezés Veszprém autóbusz állomásra 14:45 / 16:04 / 16:33 / 16:33 / 18:23 / 18:15 / 18:45 –kor.

